





































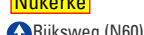
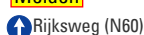
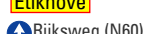












	km +	km -	40 km/h	42 km/h	44 km/h
Roeselare Officiële Start - Départ Officiel Ooststraat <i>De renners blijven achter de wagen van de koersdirecteur - Les coureurs restent derrière la voiture du directeur de course.</i> Ooststraat - Vlamingstraat - Kleine Bassinstraat - Sint-Amandstraat - Noordstraat - A.Rodenbachstraat - Wallenstraat - Vrouwenstraat - Sint-Michielsplein - Sint-Michielsstraat - Meensesteenweg - Meensesteenweg Neutralisatie - neutralisation 3,3 km	-3.3		11:45	11:45	11:45
Officiële Start - Départ Officiel (Vliegende start - Départ Lancé) thv Zuidmolendreef R32 5x	0.0	199.7	11:50	11:50	11:50
Hooglede R32	6.2	193.5	11:59	11:59	11:58
Roeselare R32 - (Brugsesteenweg) - R32 - A17 - R32	8.6	191.1	12:03	12:02	12:02
Ardooie Rijksweg N37 - Oostlaan Pittemsestraat	12.0	187.7	12:08	12:07	12:06
Pittem Rijksweg N37 - N37 Ringlaan R. Depaep - Tielstraat N37	17.1	182.6	12:16	12:15	12:13
Tielt Pittemsesteenweg (N37), Deken Darraslaan (N327)	22.2	177.5	12:23	12:22	12:20
Deken Darraslaan (N327), Ieperstraat, Markt, Sint-Jansstraat, Sint-Jansstraat	22.7	177.0	12:24	12:23	12:21
Ringlaan (N35), Zuiderring - Wakkensesteenweg N327	24.7	175.0	12:27	12:25	12:24
Oostrozebeke Wakkensteenweg - Tielstraat N327	30.4	169.3	12:36	12:34	12:32
Dentergem Markegem Tielstraat N327	31.5	168.2	12:37	12:35	12:33
Wakken Tielstraat N327 - Markegemstraat N327 - Wapenplaats - N327 Mandelstraat	33.8	165.9	12:41	12:38	12:36
Wielsbeke Sint-Baafs-Vijve Wakkensteenweg - Heirweg	35.4	164.3	12:43	12:41	12:38
Wielsbeke Heirweg - Heirweg - Rijksweg N357 - Stationsstraat - N382 - Verbindingsstraat	37.4	162.3	12:46	12:44	12:41
Oostrozebeke Verbindingsstraat - Stationsstraat	43.3	156.4	12:55	12:52	12:49
Wielsbeke Ooigem (Vaart)Fabiolaan - Oostrozebeeksestraat Desselgemsestraat - (Leie)	43.7	156.0	12:56	12:52	12:50
Waregem Desselgem Ooigemstraat - Liebaardstraat - Sprietstraat	46.3	153.4	13:00	12:56	12:53
Deerlijk Desselgemse Steenweg - Waregemstraat	49.9	149.8	13:05	13:01	12:58
Waregem Deerlijkseweg - Deerlijkseweg - Henri Lebbestraat - N382 - Verbindingsweg	51.7	148.0	13:08	13:04	13:01

	km +	km -	40 km/h	42 km/h	44 km/h
 1ste doortocht aan de aankomstlijn - 1er passage ligne d'arrivée	55.3	144.4	13:13	13:09	13:05
 Zuiderlaan -  Oosterlaan -  Noorderlaan -  Vijfseweg					
Sint-Eloois-Vijve	60.1	139.6	13:20	13:16	13:12
 Vijfseweg -  Gentseweg N43 -  Gentseweg N43 - 2x  Gentseweg N43					
Desselgem	62.9	136.8	13:24	13:20	13:16
 Gentseweg N43 -  2x Gentseweg N43					
Harelbeke	67.4	132.3	13:31	13:26	13:22
Gentseweg N43 -  N36 -  N36					
Deerlijk	69.2	130.5	13:34	13:29	13:24
N36 -  (4x) -  E17 -  N36 (2x) - Vichtesteenweg					
Anzegem	73.8	125.9	13:41	13:35	13:31
Vichte	73.8	125.9	13:41	13:35	13:31
Harelbeekstraat N36 -  Peter Benoistraat N36					
Ingoogem	76.1	123.6	13:44	13:39	13:34
Ingoogemstraat N36 -  Ingoogemplaats  Stijn Streuvelsstraat N36 -  Zonnestraat					
Zwevegem					
Otegem	80.3	119.4	13:51	13:45	13:40
Tiegemstraat -  Scheldestraat					
Avelgem	81.9	117.8	13:53	13:47	13:42
Knobbelstraat -  Bosstraat - Bevrijdingslaan -  Oudenaardsesteenweg 					
 BEVOORRADING - RAVITAILLEMENT - FEEDING ZONE	84.3	115.4	13:57	13:51	13:45
Oudenaardsesteenweg					
Waarmaarde	85.3	114.4	13:58	13:52	13:46
Oudenaardsesteenweg 					
Kerkhove	87.0	112.7	14:01	13:54	13:49
Oudenaardsesteenweg  Brugstraat -  (Schelde)					
Kluisbergen					
Berchem	88.8	110.9	14:03	13:57	13:51
Oudenaardebaan -  Kerkstraat -  Stationsstraat -  Ronsebaan 					
 Helling / Côte 1: Nieuwe Kwaremont	92.2	107.5	14:08	14:02	13:56
(2000m av. 4,2% - max 8 %)					
 Ronde van Vlaanderenstraat -  Ronsebaan -  Zandstraat					
Ronse	95.9	103.8	14:14	14:07	14:01
 Zandstraat -  Rijksweg (N60)					
Maarkedal					
Nukerke	97.1	102.6	14:16	14:09	14:02
 Rijksweg (N60)					
Oudenaarde					
Melden	101.7	98.0	14:23	14:15	14:09
 Rijksweg (N60)					
Maarkedal					
Etikhove	102.3	97.4	14:23	14:16	14:10
 Rijksweg (N60)					
Oudenaarde	103.5	96.2	14:25	14:18	14:11
 Ronseweg (N60) -  Westerring (N60)  (afrit)  Minderbroedersstraat  Matthijs Casteleinstraat 					
Diependale					
 Leupegemstraat,  Aalstraat -  Wijnendale  Martijn Van Torhoutstraat					

	km +	km -	40 km/h	42 km/h	44 km/h
Nederename ↑ Abdijstraat - → Beaucarnestraat - ↑ Zwijndries	108.8	90.9	14:33	14:26	14:18
Mater ↑ Katteberg	111.5	88.2	14:37	14:29	14:22
Helling / Côte 2: Kattenberg (740m - av. 5,9% - max 8,2%)	111.6	88.1	14:37	14:29	14:22
Volkegem ↑ Natendries - ↑ Holleweg	112.3	87.4	14:38	14:30	14:23
(1500m) ↑ ↓ Hauwaert (N8)	112.3	87.4	14:39	14:31	14:23
Horebeke Sint-Maria-Horebeke ↑ N8 - (voorbij brouwerij Roman) ← Dorpsstraat - → Koekoekstraat	115.6	84.1	14:43	14:35	14:28
Sint-Kornelis-Horebeke Koekoekstraat - → Sint Kornelisplein - ↑ ↓ Meersestraat - → Haaghoek	116.3	83.4	14:44	14:36	14:29
(1700m)	117.3	82.4	14:46	14:38	14:30
Brakel Zegelsem ↑ Haaghoek - ← Leberg	117.7	82.0	14:47	14:38	14:31
Helling / Côte 3: Leberg (700m - av. 6,1% - max. 14%) ↑ ↓ Pottenberg	120.2	79.5	14:50	14:42	14:34
Elst ↑ ↓ Lepelstraat ↑ ↓ Lepelstraat	120.7	79.0	14:51	14:42	14:35
Michelbeke Lepelstraat - → Guido Gezellestraat - ↑ ↓ Groenstraat - ↑ Berendries	122.0	77.7	14:53	14:44	14:36
Helling / Côte 4: Berendries (900m - av 7,2% - max. 14%) ↑ ↓ Kasteeldreef (N462)	124.4	75.3	14:57	14:48	14:40
Brakel Kasteeldreef (N462) - ← Molenberg, ↑ Moriaanstraat - → Driehoekstraat - ↑ ↓ Kerkhofstraat - ↓ Valkenbergstraat	125.7	74.0	14:59	14:50	14:41
Helling / Côte 5: Valkenberg (540m - av. 8,1% - max. 12,8%) ↑ ↓ Twaalfbunderstraat - ↑ ↓ Gentsestraat ↑ ↓ Oudenaardsestraat	129.4	70.3	15:04	14:55	14:47
Zegelsem ↑ Oudenaardsestraat	131.4	68.3	15:07	14:58	14:49
Horebeke Sint-Kornelis-Horebeke ↑ Heerweg - ← Stene (richting Schorisse)	133.1	66.6	15:10	15:00	14:52
Maarkedal Schorisse ↑ Zottegemstraat - ↑ ↓ Schorissestraat	136.6	63.1	15:15	15:05	14:56
Maarke-Kerkem ↑ Maarkeweg - → (100m voorbij benzinstation)Eikenberg	138.4	61.3	15:18	15:08	14:59
Helling / Côte 6: Eikenberg (1250m - av. 5,8% - max. 10%)	142.2	57.5	15:23	15:13	15:04

	km +	km -	40 km/h	42 km/h	44 km/h
Oudenaarde 	142.4	57.3	15:24	15:13	15:04
Maarkedal Etikhove 	143.5	56.2	15:25	15:15	15:06
Helling / Côte 7: Taaienber (/ 530m - av. 6,6% - max. 15,8%) 	147.9	51.8	15:32	15:21	15:12
Nukerke 	150.6	49.1	15:36	15:25	15:15
Ronse 	152.1	47.6	15:38	15:27	15:17
Kluisbergen 	155.1	44.6	15:43	15:32	15:22
Helling / Côte 8: Oude-Kwaremont (/ 1500m - av. 4% - 11,6%) 	165.7	34.0	15:59	15:47	15:36
Helling / Côte 9: Paterber (/ 365m - av. 12,9% - max. 20,3%) 	169.2	30.5	16:04	15:52	15:41
Avelgem Kerkhove (/ 2000m)	173.4	26.3	16:10	15:58	15:47
Anzegem Kaster 	175.5	24.2	16:13	16:01	15:49
Tiegem 	177.6	22.1	16:16	16:04	15:52
Helling / Côte 10: Vossenhol (/ 1400m - av. 6,5% - max. 9%)	179.9	19.8	16:20	16:07	15:55
COLLECT ZONE - ZONDE DE DECHET 	180.0	19.7	16:20	16:07	15:56
Anzegem 	181.1	18.6	16:22	16:09	15:57
Helling / Côte 11: Holstraat (/ 1000m - av. 5,2% - max. 12%) 	184.3	15.4	16:26	16:13	16:01
Wortegem-Petegem Wortegem 	185.6	14.1	16:28	16:15	16:03
Kruishoutem					

23/03/2016

Wegwijzer

	km +	km -	40 km/h	42 km/h	44 km/h
Nokere Kruishoutemseweg - Nokeredorpstraat	189.9	9.8	16:35	16:21	16:09
Helling / Côte 12: Nokereberg (500m - av. 5,7% - max. 6,7%) Waregemsestraat	191.8	7.9	16:38	16:24	16:12
Waregem E17 - Nokerseweg - Zuiderlaan (rechtse vak) - Zuiderlaan - Zuiderlaan - Henri Lebbestraat - N382 - Verbindingsweg	194.7	5.0	16:42	16:28	16:16
Aankomst - Arrivée	199.7	0.0	16:50	16:35	16:22